












-  E1. Suojatie R2 600x600mm 1 kpl 2-puolinen
-  E1. Suojatie R2 600x600mm 1 kpl 2-puolinen
-  E2. Pysäköintipaikka R2 400x400mm 2 kpl
-  Lisäkilpi R2 400x400mm 2 kpl
-  Lisäkilpi R2 400x400mm 2 kpl
-  E4. Ajoneuvoje sijoitus parkkipaikalla R2 600x600mm 3 kpl 1-puolisia 2 kpl 2-puolisia
-  H10. Lisäkilpi 400x400mm 3 kpl
-  H10. Lisäkilpi 400x400mm 3 kpl
-  H9.1. Lisäkilpi 400x400mm 1 kpl
-  LIPPUAUTOMAATTI maksullinen pysäköinti ma - pe 8-18 la (8-16) Lisäkilpi R2 1000x400mm 1 kpl
-  Keskusaukio Kaksipuolinen liikennemerkki. Hyödynnetään jo olemassa olevia liikennemerkejä. 2 kpl

**HYVÄKSYTTY**  
 XX\_päivänä - kuuta  
 vuonna 2024  
 Porin kaupunki  
**TEKNINEN LAUTAKUNTA**

KORKEUSJÄRJESTELMÄ: N2000  
 KOORDINAATTIJÄRJESTELMÄ: ETRS-GK25

Muutos	Pvm	Selitys	Tark.

PIIRUSTUKSEN KOKO: 1050mm x 594mm

Kokoa/työ	Korttel/tila	Tontti/Rovio	Viranomaisen merkintä
Rakennusohjelmä	Piirustustyö		Julkaisuvuosi
Rakennuskohteen nimi ja osoite	Piirustuksen sisältö		Mittakaava
<b>Kaupunkipuupilotti, MUSTBE-hanke</b> Keskusaukio 28130 Pori	Liikennesuunnitelma		1:200
<b>RAMBOLL</b>	Ramboll Gallen-Kallelankatu 8 28100 Pori puh. 020 755 611 fax 020 755 6201	Suunn. ja Työno <b>GEO</b> 13344-4	Tiedosto Piirustus Muutos
hyv. P. Ruissalo	suunn. JSANT	piir. JSANT	pvm 2.4.2024